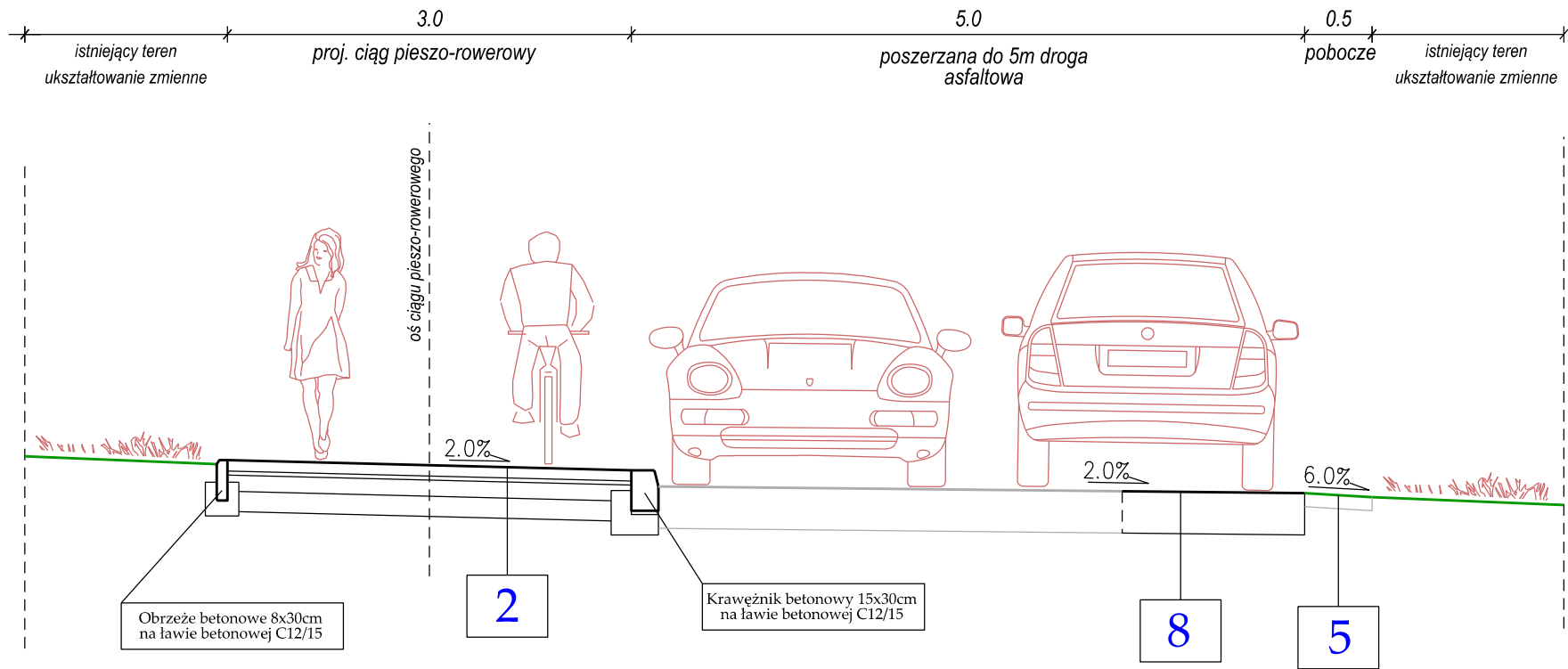


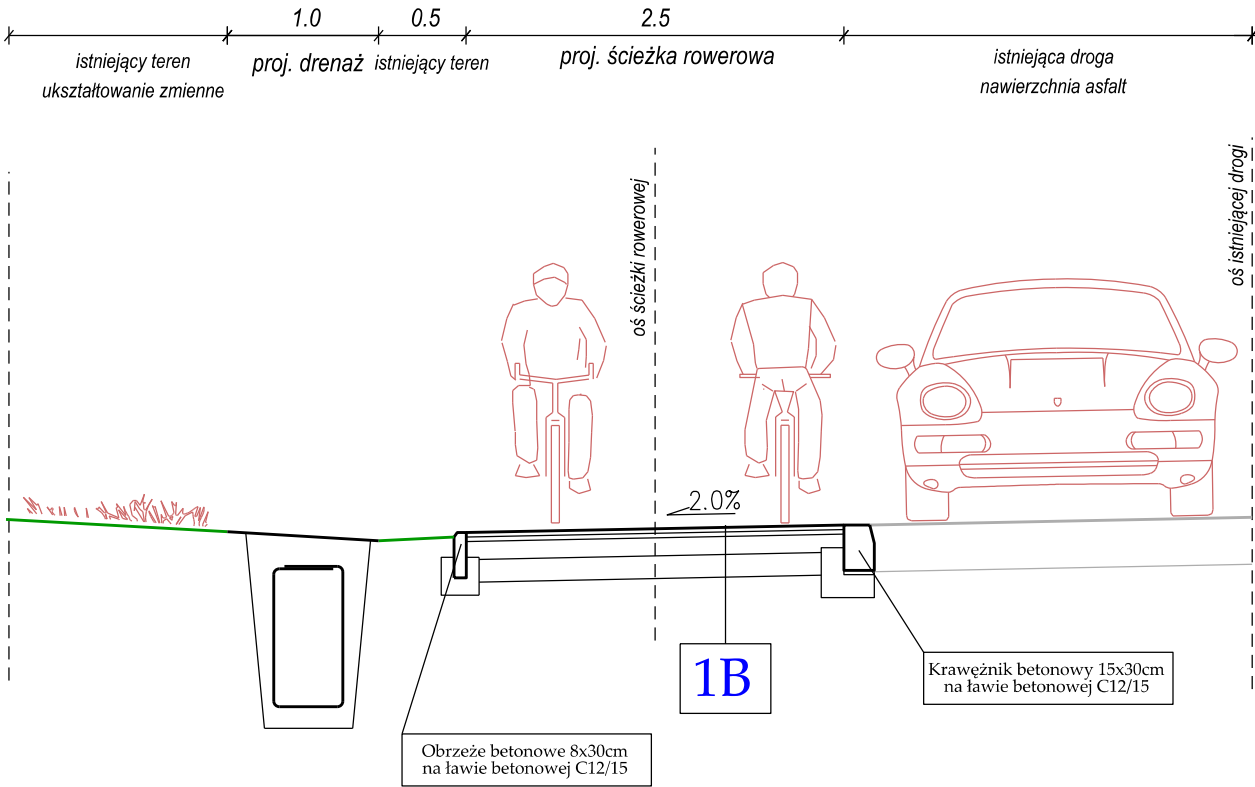
Przekrój normalny ,skala 1:50

od km 13+879 do km 14+415 - DG



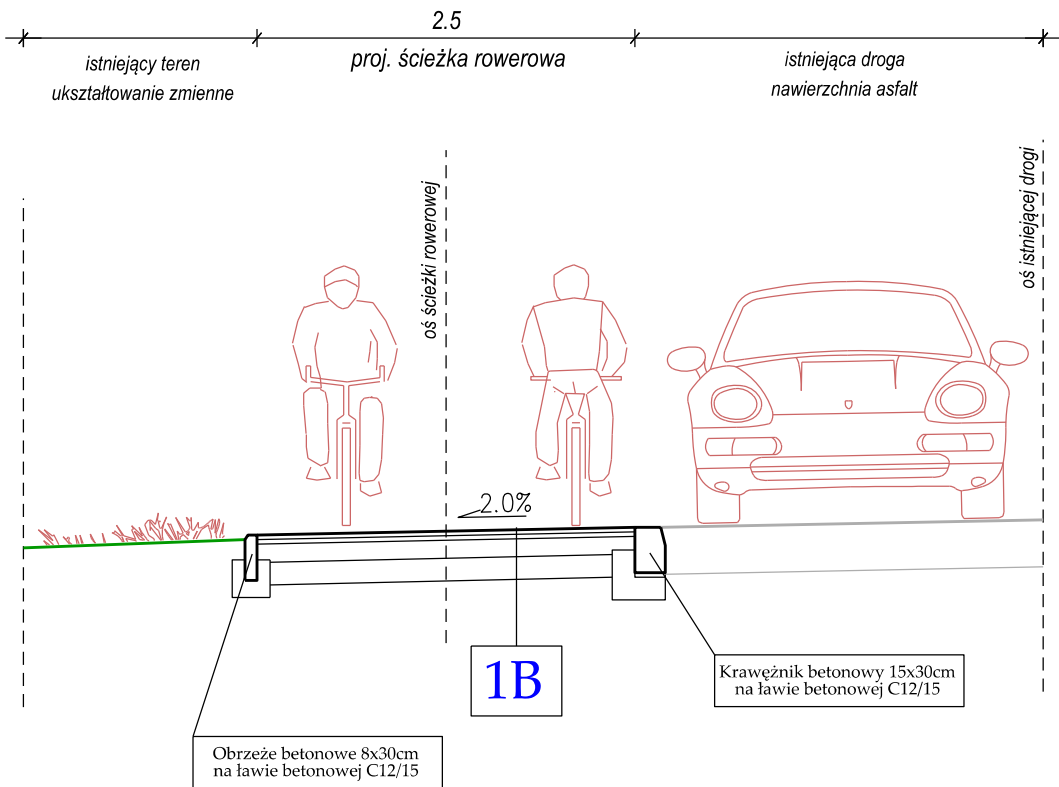
Przekrój normalny ,skala 1:50

od km 96+220 do km 96+555 - DP 1829N
od km 96+610 do km 96+780 - DP 1829N
od km 96+875 do km 97+132 - DP 1829N



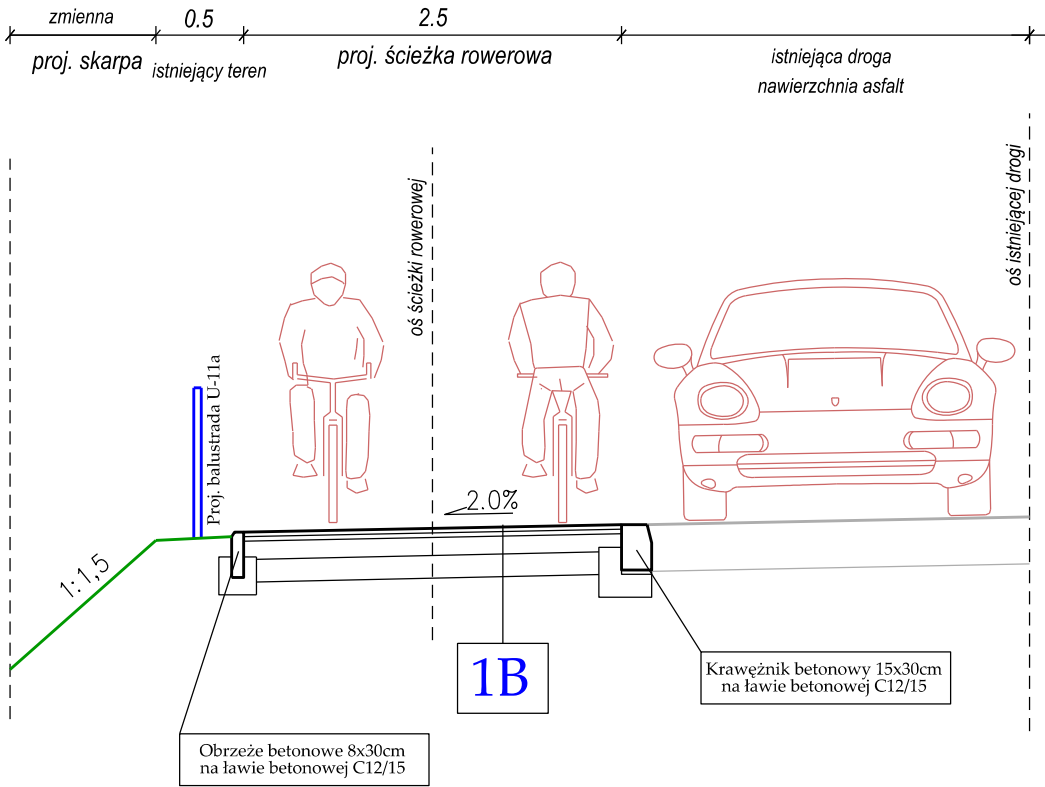
Przekrój normalny ,skala 1:50

od km 96+555 do km 96+610 - DP 1829N



Przekrój normalny ,skala 1:50

od km 96+780 do km 96+875 - DP 1829N



Oznaczenia stosowane przy opisach przekrojów normalnych

DG - droga gminna
DP - droga powiatowa

Autor: <div><div>urban MEDIA</div><div>al. Niepodległości 13 m 73 02-653 Warszawa</div></div>		Inwestor: STOWARZYSZENIE WIELKIE JEZIORA MAZURSKIE 2020 ul. Kolejowa 6; 11-730 Mikołajki		
Tytuł projektu: MAZURSKA PĘTLA ROWEROWA <i>Etap I - tzw. Północno-wschodni Trakt Rowerowy Krainy Wielkich Jezior Mazurskich</i>		Obszar opracowania: GMINA GIŻYCKO		
Faza opracowania: PROJEKT WYKONAWCZY		Branża: DROGOWA		
Nazwa rysunku: PRZEKROJE NORMALNE		Data: 11.2017 r.	Nr rysunku: 5-2	Skala: 1:50
Zespół projektowy:				
Branża	Stanowisko	Imię i nazwisko	Uprawnienia	Podpis
Drogowa	Projektant:	mgr inż. Marcin ŁUKASIEWICZ	Nr ewid. LOD/1092/POOD/09 w specjalności drogowej	
	Sprawdzający:	mgr inż. Rafał URBAN	Nr ewid. LUB/0184/PWOD/06 w specjalności drogowej	
Str.				